



Valsts zemes dienests

V112 Puikule-Rencēni-Vēveri no km 7,400 līdz km 8,225 ceļa zemes nodalījuma joslas (66480040209) apauguma likvidēšanas darbu shēma

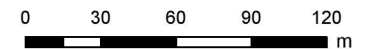
Kartes skata izdrukā



Šai izdrukai ir tikai informatīvs raksturs un tai nav juridiska spēka.

Autortiesības

Ortofotokarte mērogā 1:10 000 (Autors: © Latvijas Ģeotelpiskās informācijas aģentūra, 2013-2021)
Nekustamā īpašuma valsts kadastra informācijas sistēmas dati, 2022.gads
Valsts adrešu reģistra informācijas sistēmas dati, 2022.gads





Valsts zemes dienests

V112 Puikule-Rencēni-Vēveri no km 8,722 līdz km 8,890 ceļa zemes nodalījuma joslas (66480040209) apauguma likvidēšanas darbu shēma

Kartes skata izdrukā



Šai izdrukai ir tikai informatīvs raksturs un tai nav juridiska spēka.

Autortiesības

Ortofotokarte mērogā 1:10 000 (Autors: © Latvijas Ģeotelpiskās informācijas aģentūra, 2013-2021)
 Nekustamā īpašuma valsts kadastra informācijas sistēmas dati, 2022.gads
 Valsts adrešu reģistra informācijas sistēmas dati, 2022.gads



Valsts zemes dienests

V112 Puikule-Rencēni-Vēveri no km 9,080 līdz km 11,225 ceļa zemes nodalījuma joslas (66480040209, 66480060054) apauguma likvidēšanas darbu shēmas 1. daļa


Kartes skata izdrukā



Šai izdrukai ir tikai informatīvs raksturs un tai nav juridiska spēka.

Autortiesības

Ortofotokarte mērogā 1:10 000 (Autors: © Latvijas Geotelpiskās informācijas aģentūra, 2013-2021)
Nekustamā īpašuma valsts kadastra informācijas sistēmas dati, 2022.gads
Valsts adrešu reģistra informācijas sistēmas dati, 2022.gads





Valsts zemes dienests

V112 Puikule-Rencēni-Vēveri no km 9,080 līdz km 11,225 ceļa zemes nodalījuma joslas (66480040209, 66480060054) apauguma likvidēšanas darbu shēmas 2. daļa

Kartes skata izdrukā




Piezīmes:
Ceļa nodalījuma joslas platums 11m no ceļa ass.

Šai izdrukai ir tikai informatīvs raksturs un tai nav juridiska spēka.

Autortiesības

Ortofotokarte mērogā 1:10 000 (Autors: © Latvijas Ģeotelpiskās informācijas aģentūra, 2013-2021)
Nekustamā īpašuma valsts kadastra informācijas sistēmas dati, 2022.gads
Valsts adrešu reģistra informācijas sistēmas dati, 2022.gads





Valsts zemes dienests

V112 Puikule-Rencēni-Vēveri no km 9,080 līdz km 11,225 ceļa zemes nodalījuma joslas (66480040209, 66480060054) apauguma likvidēšanas darbu shēmas 3. daļa

Kartes skata izdrukā



Šai izdrukai ir tikai informatīvs raksturs un tai nav juridiska spēka.

Autortiesības

Ortofotokarte mērogā 1:10 000 (Autors: © Latvijas Ģeotelpiskās informācijas aģentūra, 2013-2021)
Nekustamā īpašuma valsts kadastra informācijas sistēmas dati, 2022.gads
Valsts adrešu reģistra informācijas sistēmas dati, 2022.gads