






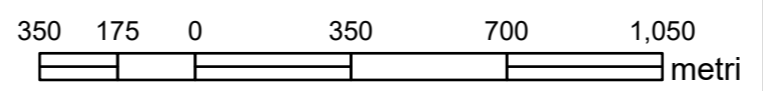


Apzīmējumi

-  Autoceļš A9
-  Administratīvo teritoriju robeža
-  Pilsētas robeža
-  Trokšņa rādītāja L_{nakts} robežlielumu pārsniegumu teritorija

Trokšņa robežlielums nakts periodā dB(A)

-  45
-  50
-  55



Karte piesaistīta Latvijas koordinātu sistēmai (LKS - 92) TM projekcijā. Par kartogrāfisko pamatni izmantota LĢIA sagatavotā topogrāfiskā karte mērogā 1:50 000

270000

268000

322000

324000

326000

Esri, HERE, Garmin, GeoTechnologies, Inc., USGS