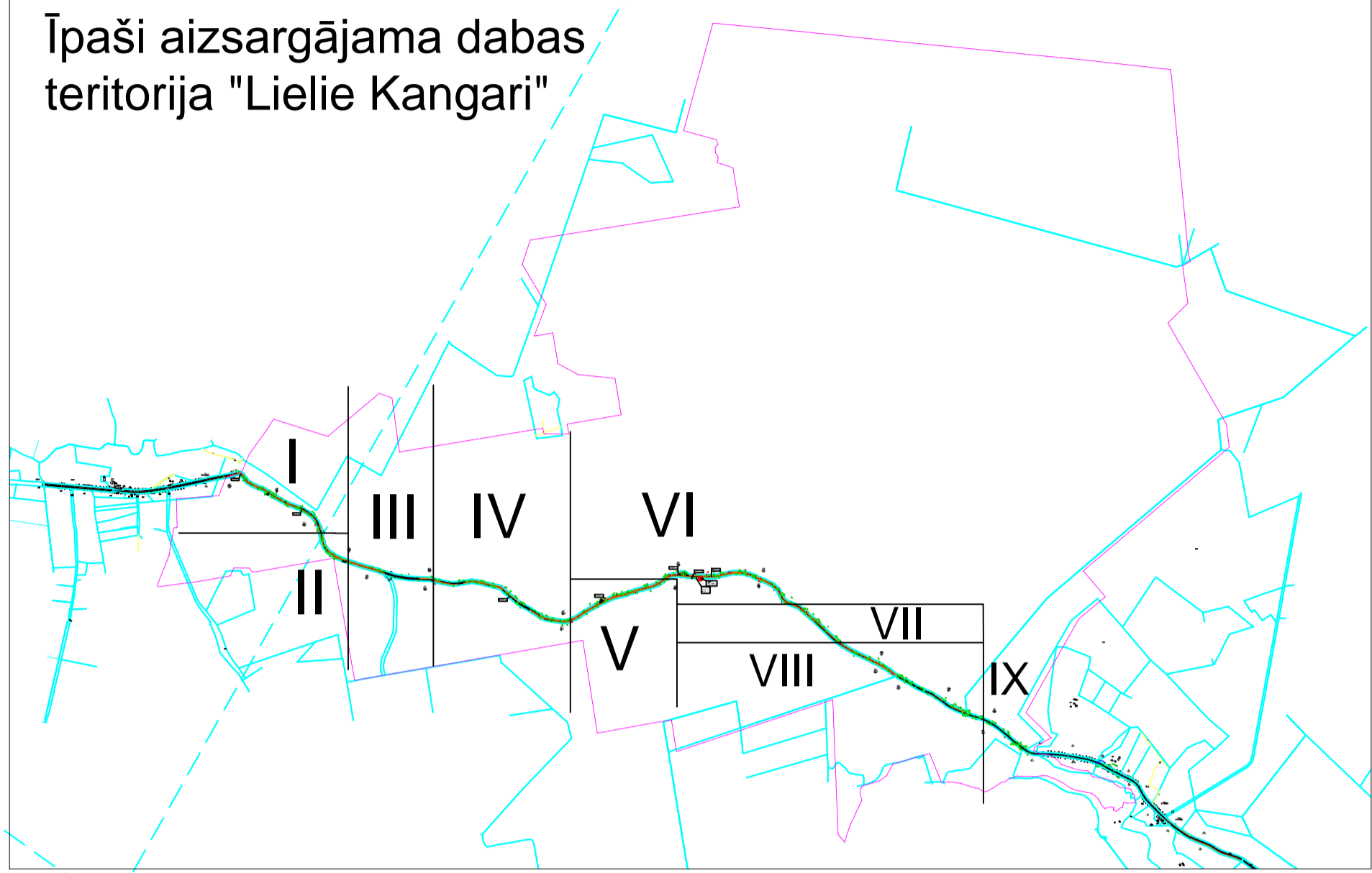
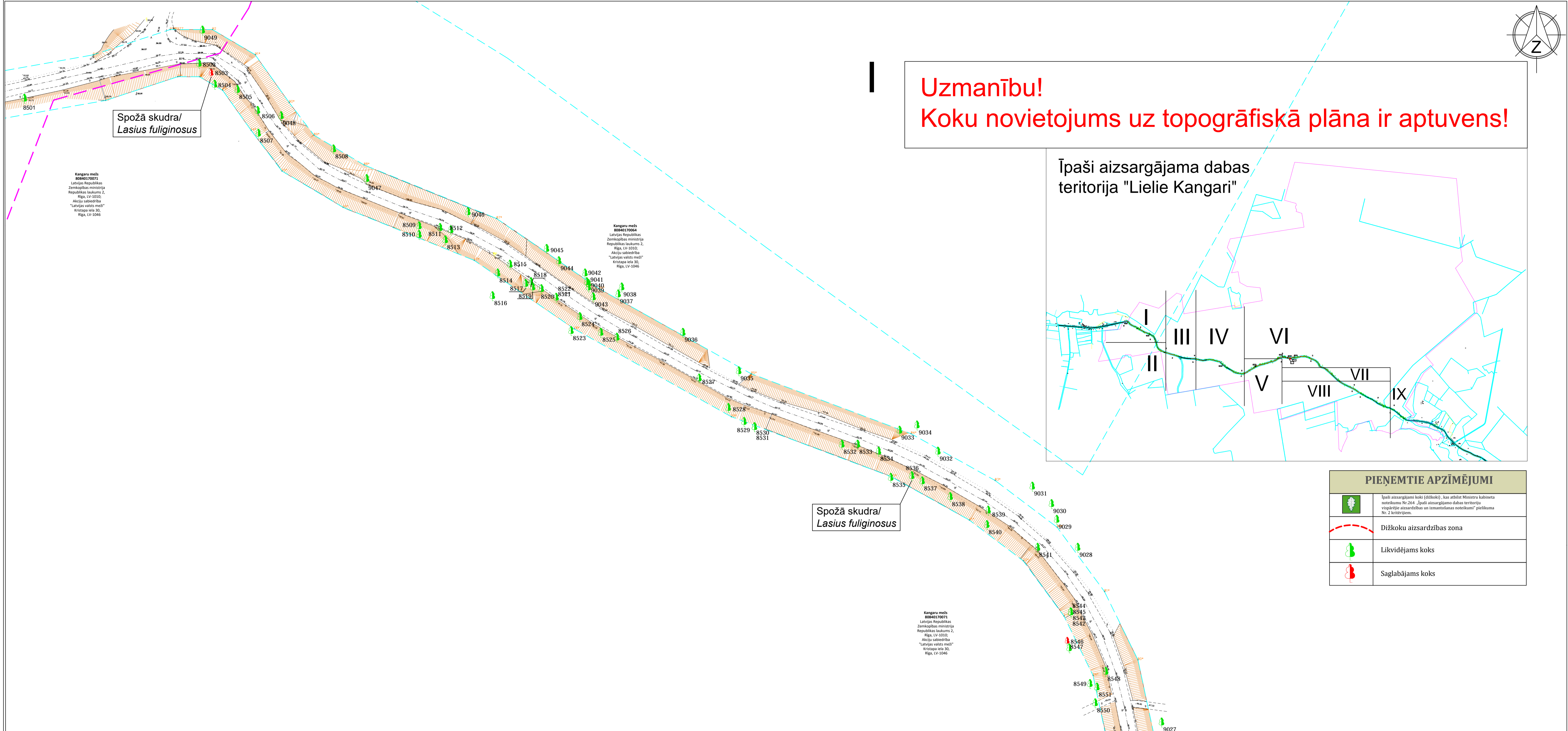
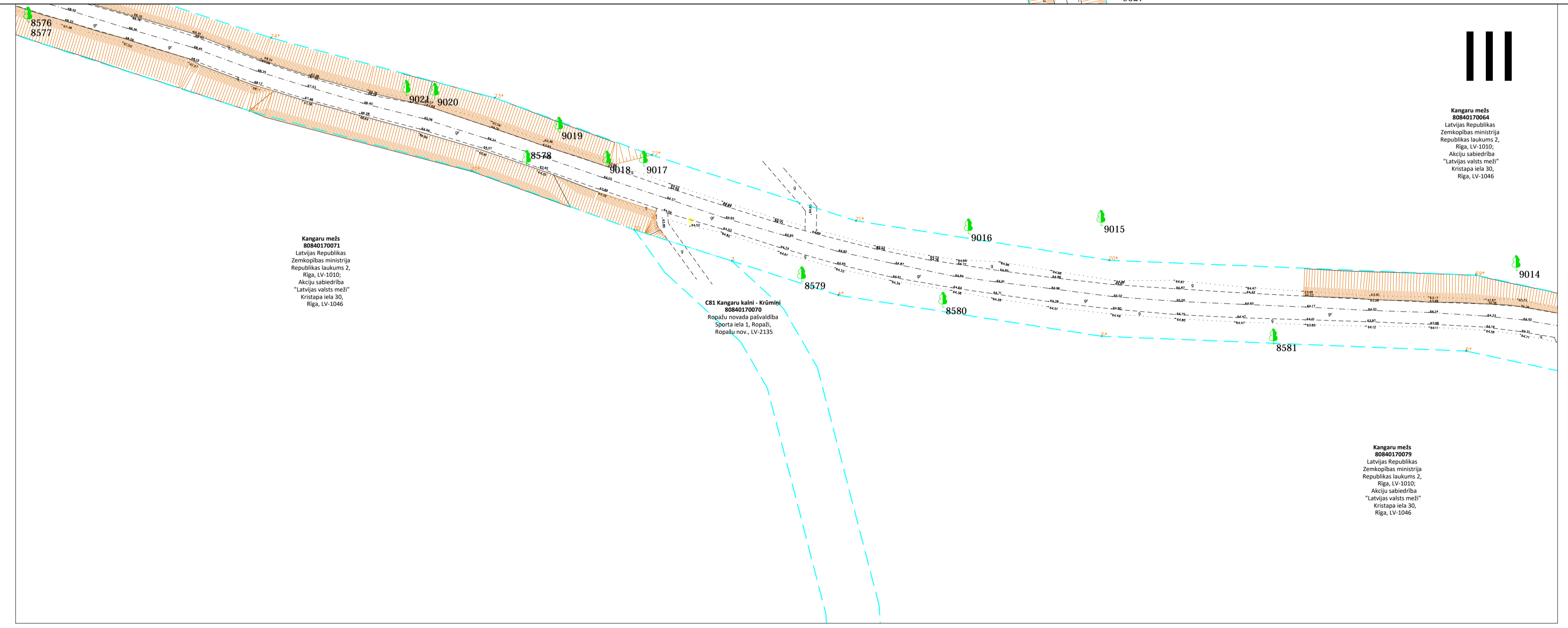
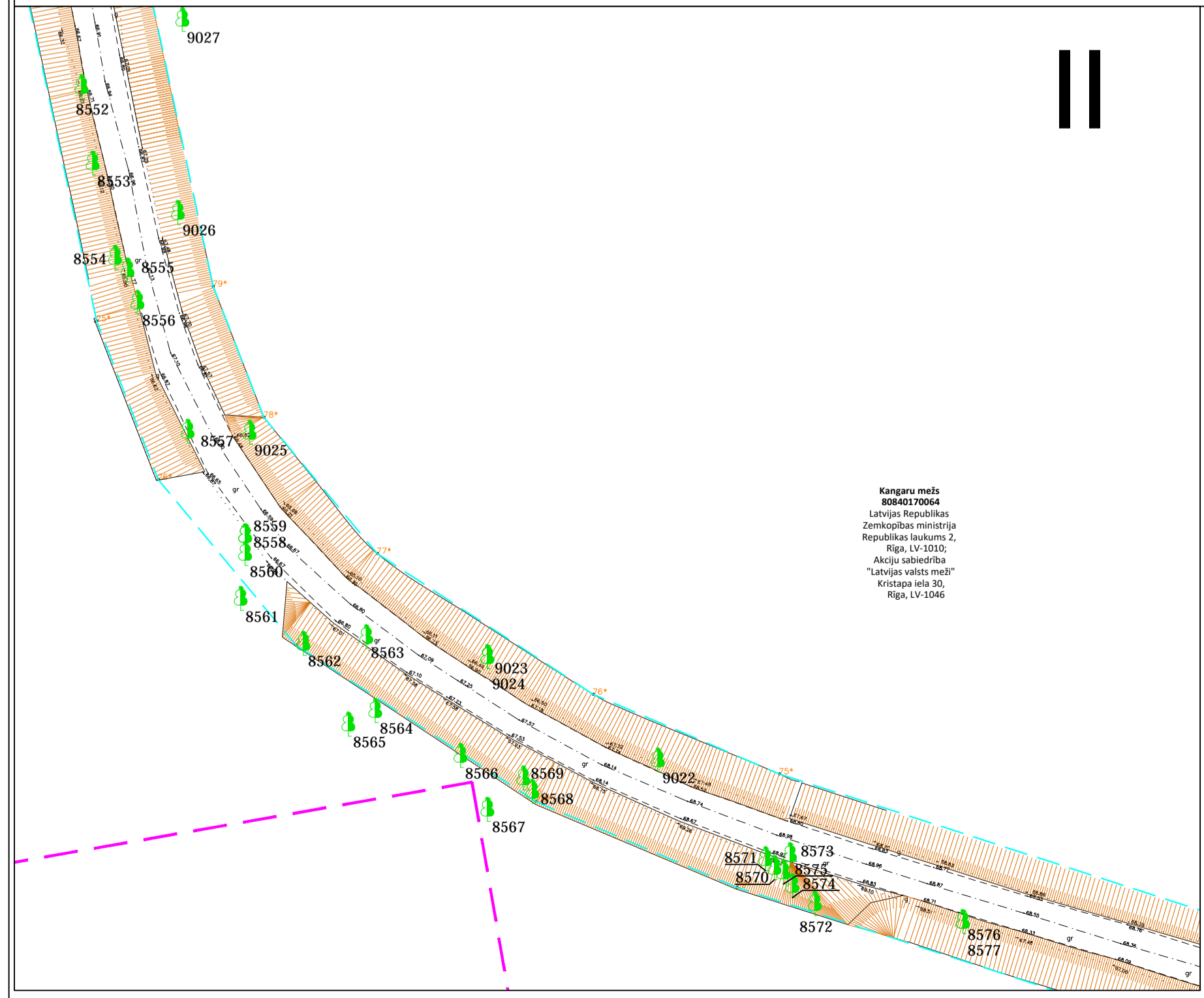


Uzmanību!
Koku novietojums uz topogrāfiskā plāna ir aptuvens!



| PIEŅEMTIE APZĪMĒJUMI | |
|----------------------|---|
| | Īpaši aizsargājami koki (dīžoki), kas atbilst Ministru kabineta noteikumu Nr.264 "Īpaši aizsargājama dabas teritorijā vairoģijie aizsardzības un izmantošanas noteikumi" pielikuma Nr. 2 krūņzīmēm. |
| | Dīžkoku aizsardzības zona |
| | Likvidējams koks |
| | Saglabājams koks |



KOKU EKSPERTS
 SIA KOKU EKSPERTS
 reģ. Nr. 40103756780
 Tel. +371 29135557
 E-pasts: leiburge@gmail.com

Objekts: ĪADT "Lielie kangari", autoceļš P4, Rīga - Ērgļi 33,8-39,8 km
 Adrese: un Ogres novada Suntažu pagasts (kadastra Nr. 80840170067, 74880010050)
 Pasūtītājs: VAS "Latvijas Valsts ceļi"
 Izstrādāja: Gvido Leiburģs
 Rasēja: Kristīna Timofejeva
 Rasējums:
Autoceļa P4 33,8-39,8 km topogrāfiskais plāns savietots ar bīstamo un augstvērtīgo koku plānu ĪADT "Lielie Kangari"

Mērogs: 1:1100 | Pielikums Nr. 3(1) | Datums: 11.09.2019