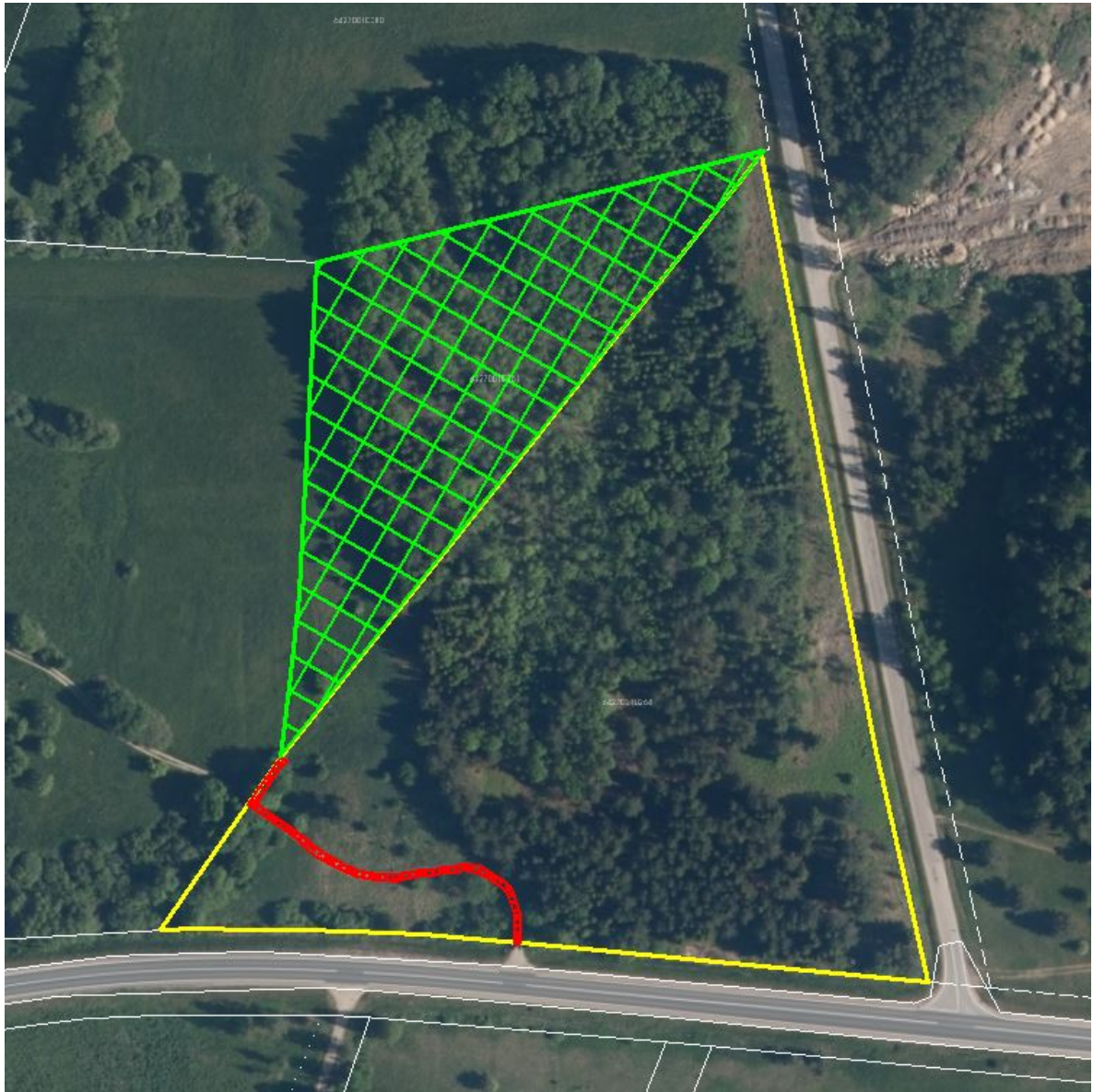





## GRAFISKAIS PIELIKUMS

Durbes novada domes 2021.gada \_\_. \_\_\_\_ Lēmumam Nr. \_\_ (prot.Nr. \_\_ \_\_. §)  
“Par braucamā ceļa servitūtu nekustamam īpašumam “Ezerkalni”, Durbes pagasts”

“Ezerkalni”, Durbes pagasts, Durbes novads, kadastra numurs 64270010261  
(zemes vienības kadastra apzīmējums 64270010261)



\*izmantoti LĢIA un VZD KR dati

-  - “Ezerkalni”, Durbes pagasts, zemes vienība ar kadastra apzīmējumu 64270010261
-  - “Priedes”, Durbes pagasts, zemes vienība ar kadastra apzīmējumu 64270010264
-  - plānotais servitūta ceļš

Sagatavoja Durbes novada pašvaldības plānošanas un nekustamā īpašuma speciāliste J.Lubiņa