

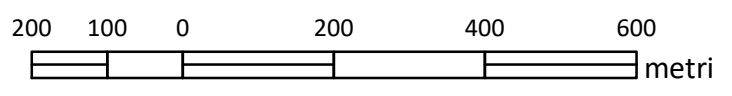
Apzīmējumi

- Autoceļš A8
- ▭ Administratīvo teritoriju robeža
- ▨ Rīgas aglomerācija

Trokšņa izkliede

L_{dvn} dB(A)

- 50-54
- 55-59
- 60-64
- 65-69
- 70-74
- >75



Karte piesaistīta Latvijas koordinātu sistēmai (LKS - 92) TM projekcijā. Par kartogrāfisko pamatni izmantota LĢIA sagatavotā topogrāfiskā karte mērogā 1:10 000

301000

300000

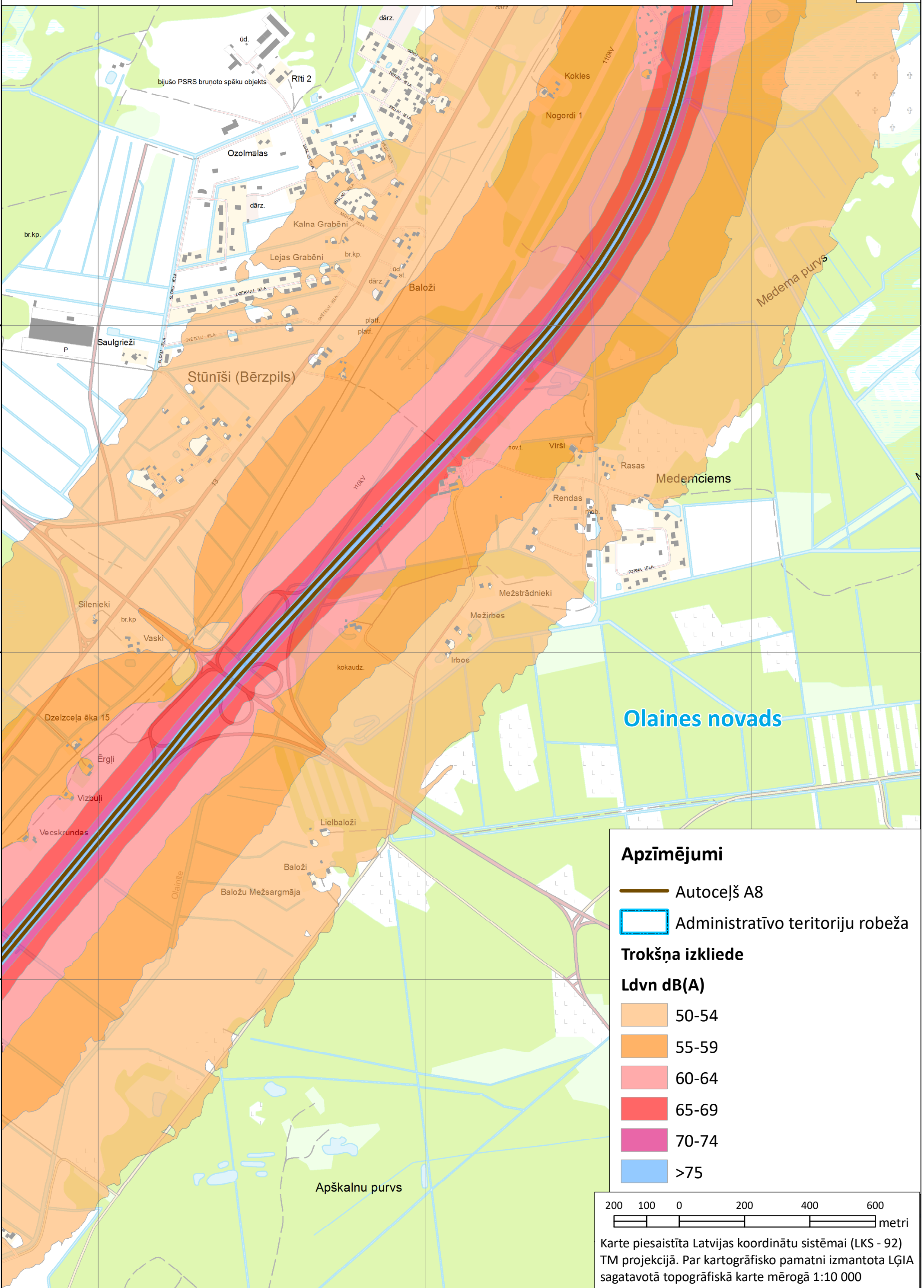
299000

298000

502000

503000

504000



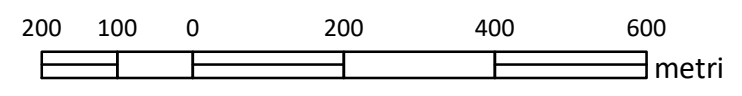
Apzīmējumi

- Autoceļš A8
- Administratīvo teritoriju robeža

Trokšņa izkliede

L_{dvn} dB(A)

- 50-54
- 55-59
- 60-64
- 65-69
- 70-74
- >75



Karte piesaistīta Latvijas koordinātu sistēmai (LKS - 92) TM projekcijā. Par kartogrāfisko pamatni izmantota LĢIA sagatavotā topogrāfiskā karte mērogā 1:10 000

Apzīmējumi

- Autoceļš A8
- Administratīvo teritoriju robeža

Trokšņa izklide

L_{dvn} dB(A)

- 50-54
- 55-59
- 60-64
- 65-69
- 70-74
- >75

299000

298000

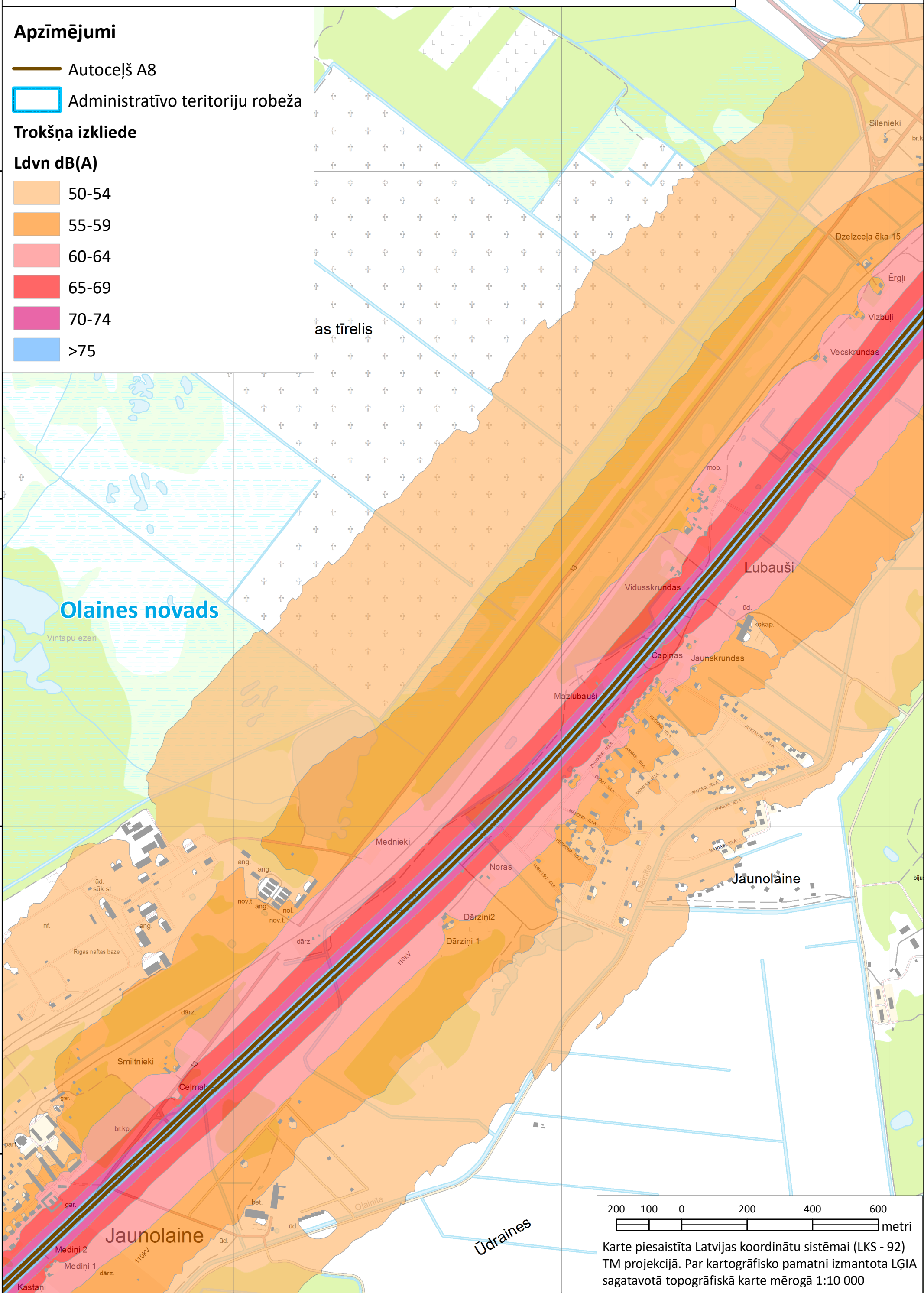
297000

296000

500000

501000

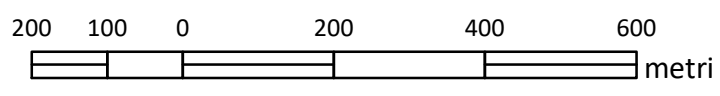
502000



Olaines novads

Lubauši

Jaunolaine



Karte piesaistīta Latvijas koordinātu sistēmai (LKS - 92) TM projekcijā. Par kartogrāfisko pamatni izmantota LĢIA sagatavotā topogrāfiskā karte mērogā 1:10 000

Apzīmējumi

 Autoceļš A8

 Administratīvo teritoriju robeža

Trokšņa izkliede

L_{dvn} dB(A)

 50-54

 55-59

 60-64

 65-69

 70-74

 >75

297000

296000

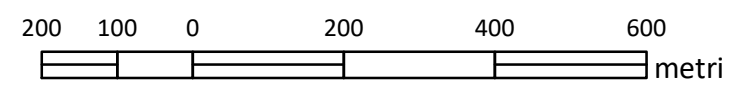
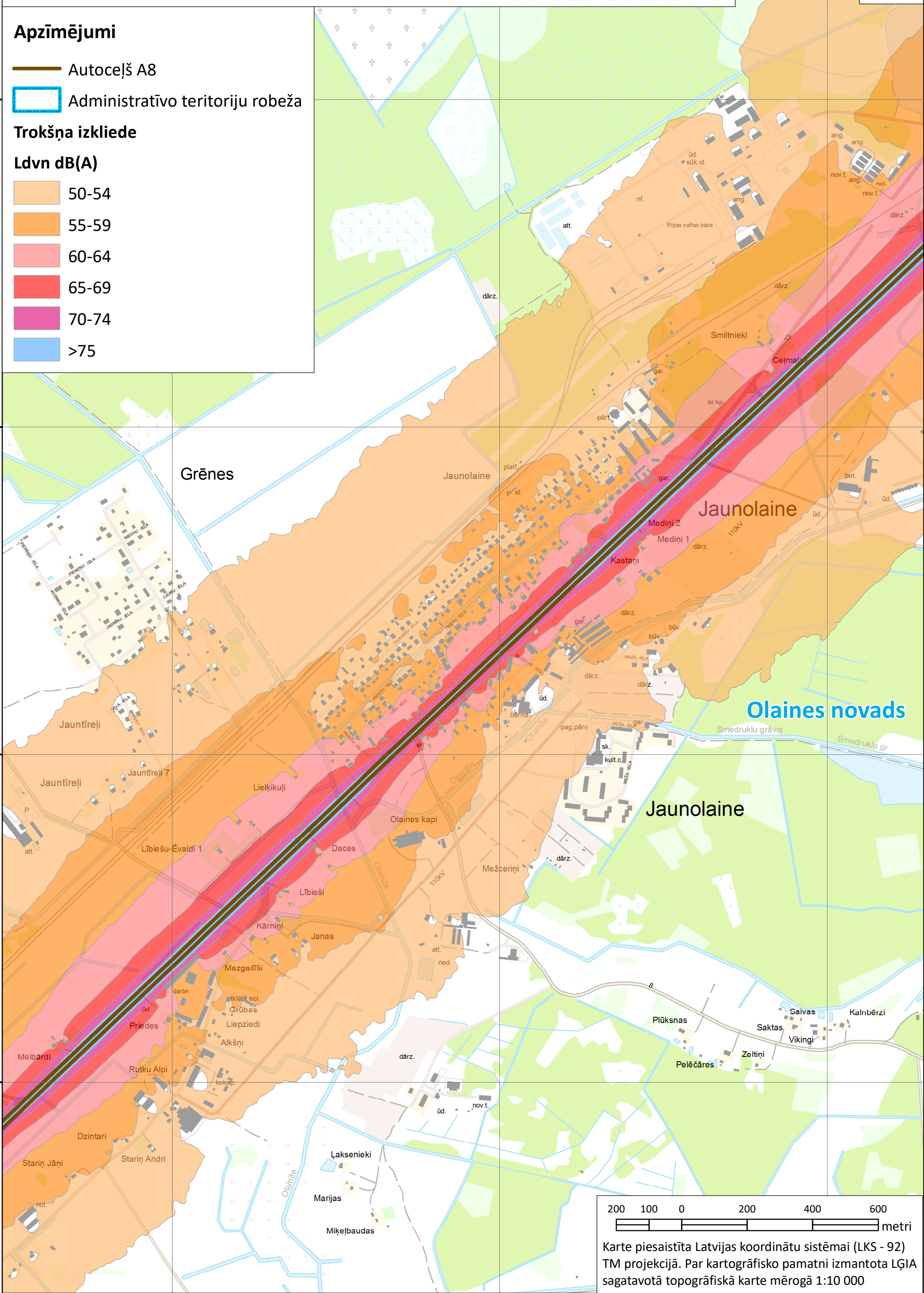
295000

294000

498000

499000

500000



Karte piesaistīta Latvijas koordinātu sistēmai (LKS - 92) TM projekcijā. Par kartogrāfisko pamatni izmantota LĢIA sagatavotā topogrāfiskā karte mērogā 1:10 000

Apzīmējumi

Autoceļš A8

Administratīvo teritoriju robeža

Trokšņa izkliede

L_{dvn} dB(A)

50-54

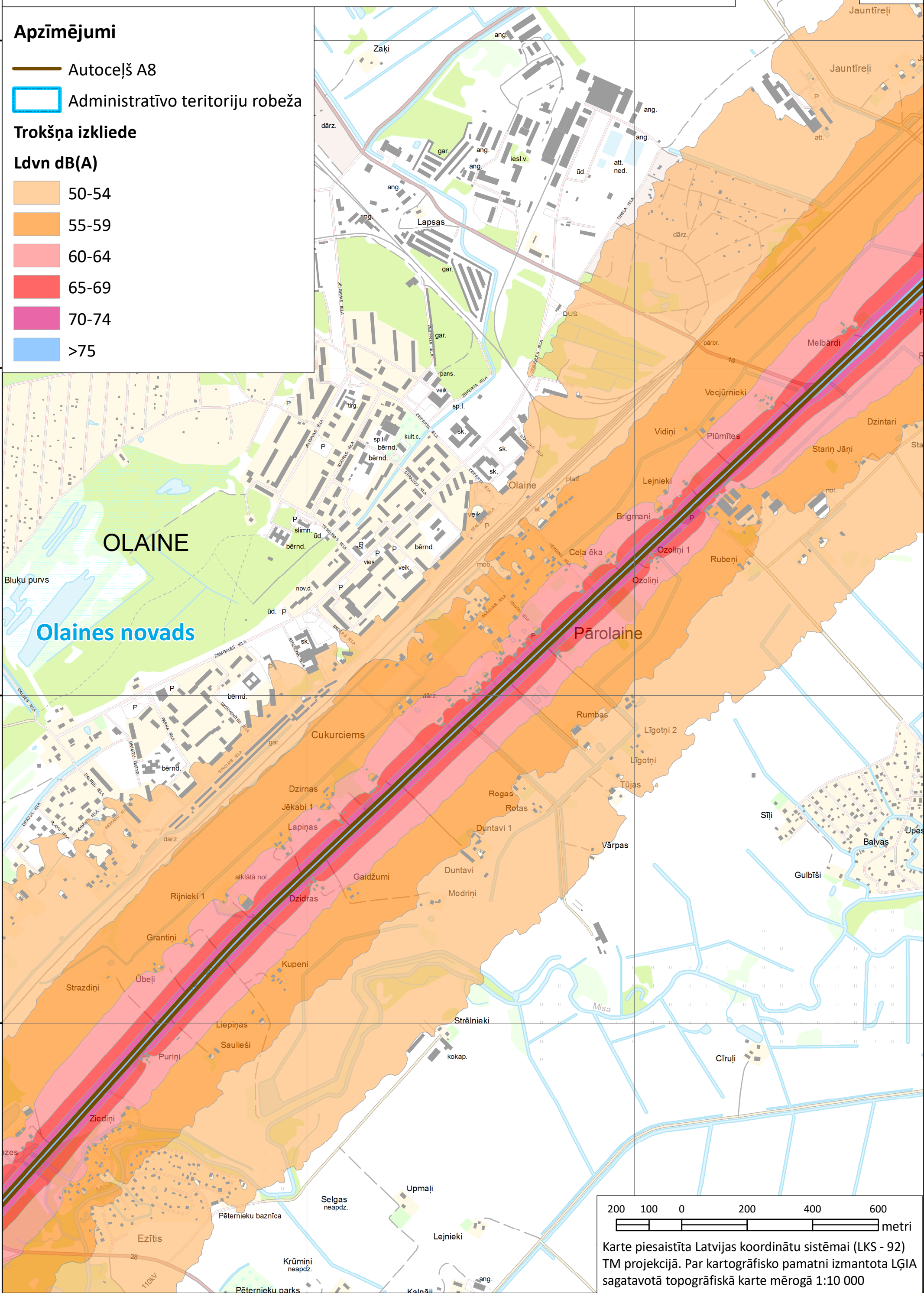
55-59

60-64

65-69

70-74

>75

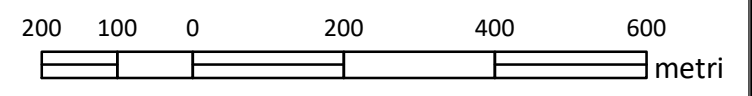


OLAINE

Olaines novads

Pārolaine

Cukurciems



Karte piesaistīta Latvijas koordinātu sistēmai (LKS - 92) TM projekcijā. Par kartogrāfisko pamatni izmantota LĢIA sagatavotā topogrāfiskā karte mērogā 1:10 000

Apzīmējumi

— Autoceļš A8

□ Administratīvo teritoriju robeža

Trokšņa izklide

L_{dvn} dB(A)

50-54

55-59

60-64

65-69

70-74

>75

292000

291000

290000

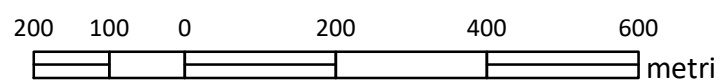
289000

494000

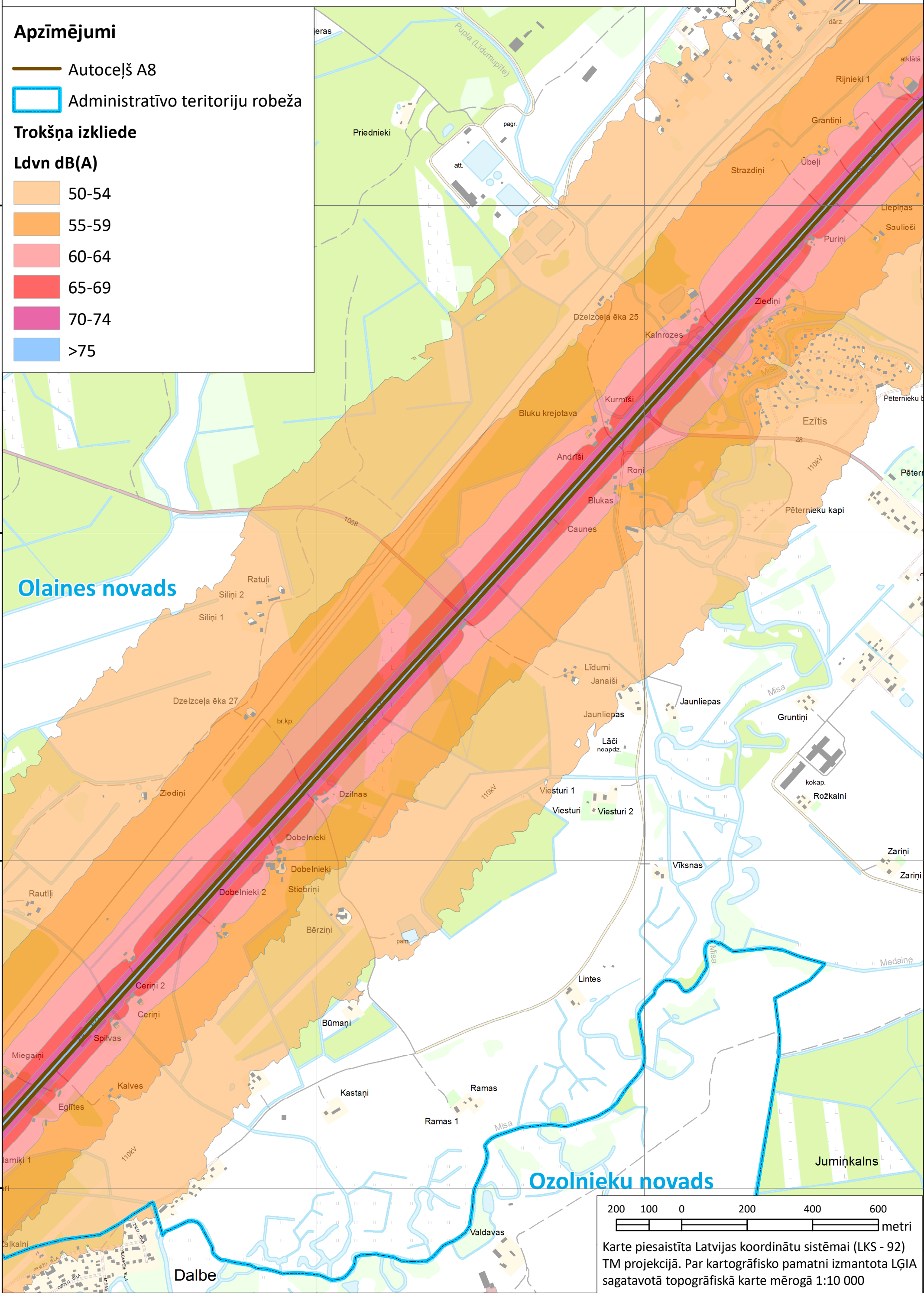
495000

Olaines novads

Ozolnieku novads



Karte piesaistīta Latvijas koordinātu sistēmai (LKS - 92)
TM projekcijā. Par kartogrāfisko pamatni izmantota LĢIA
sagatavotā topogrāfiskā karte mērogā 1:10 000



Apzīmējumi

 Autoceļš A8

 Administratīvo teritoriju robeža

Trokšņa izklide

L_{dvn} dB(A)

 50-54

 55-59

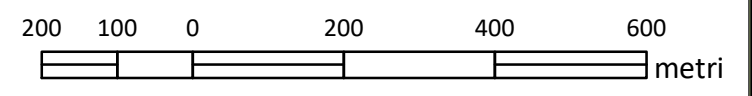
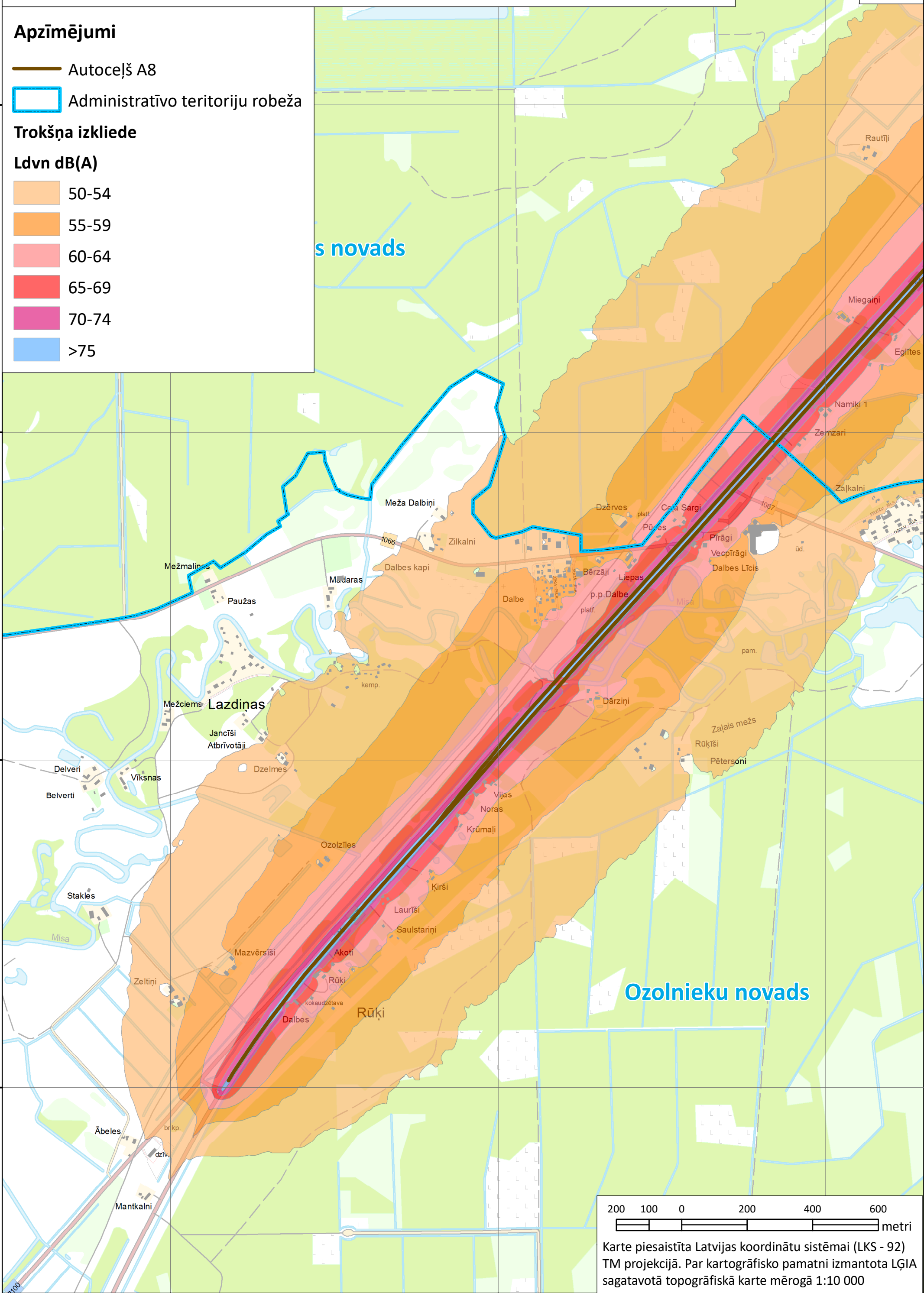
 60-64

 65-69

 70-74

 >75

290000
289000
288000
287000



Karte piesaistīta Latvijas koordinātu sistēmai (LKS - 92)
TM projekcijā. Par kartogrāfisko pamatni izmantota LĢIA
sagatavotā topogrāfiskā karte mērogā 1:10 000

491000 492000 493000